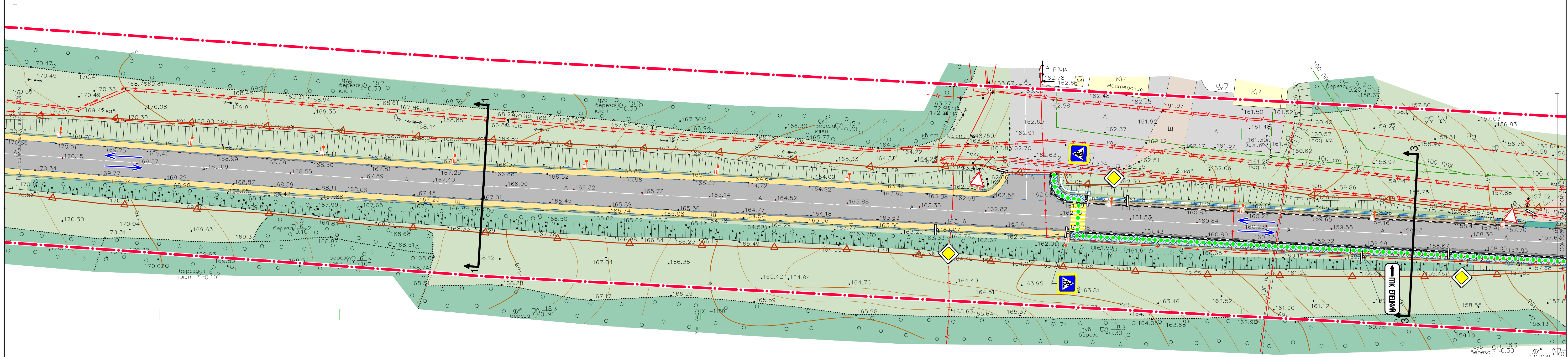
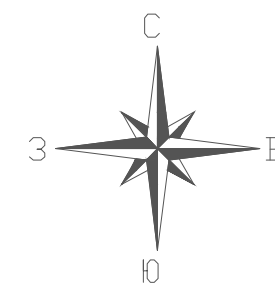
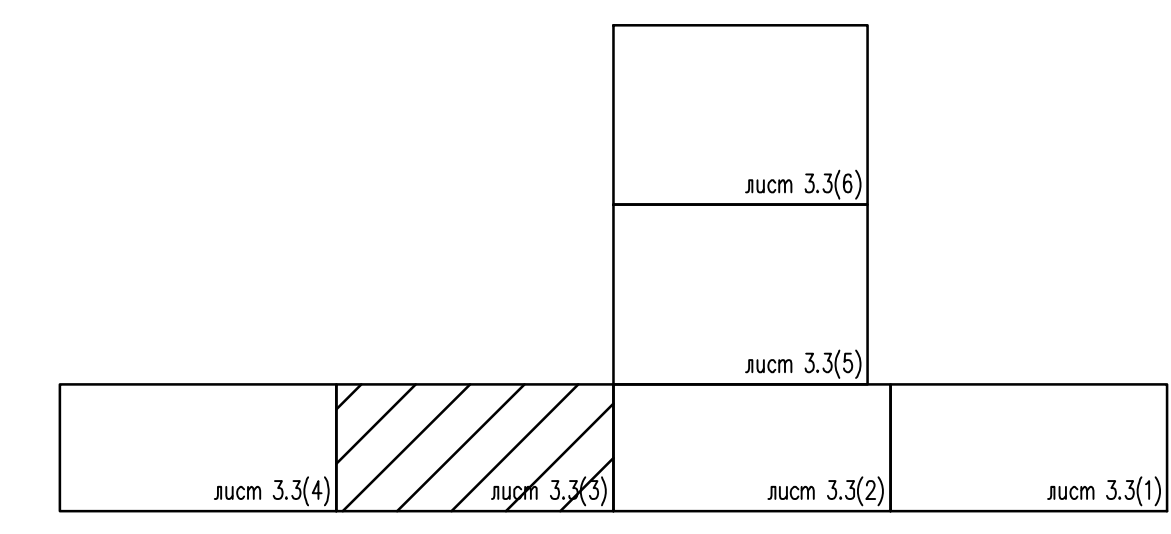


Проект планировки и проект межевания линейного объекта: "Выезд с микрорайона "Университетский" и реконструкция части Елецкого шоссе в городе Липецке"
 и реконструкция части Елецкого шоссе в городе Липецке"
 Схема организации улично-дорожной сети и движения транспорта. М1:500



- Условные обозначения**
- | | | | | | |
|--|---|--|---------------------------------------|--|---|
| | Граница проектируемой территории | | Древесно-кустарниковая растительность | | Основные пешеходные направления |
| | Граница постоянной полосы отвода под строительство автомобильной дороги | | Укрепление обочины | | Дорожные знаки |
| | Здания и сооружения | | Откос | | |
| | Асфальтобетонное покрытие | | Бортовой камень Бр 100.30.18 | | |
| | Щебеночное покрытие | | Бортовой камень Бр 100.20.8 | | |
| | Цементобетонное покрытие | | Пешеходное ограждение | | Опоры освещения |
| | Плиточное покрытие | | Опоры освещения | | Поперечные профили |
| | Газоны, полосы озеленения | | Поперечные профили | | Направление движения транспортных средств |

Схема совмещения листов



*Поперечные профили автомобильной дороги см. лист 3.4

13097				
Проект планировки и проект межевания линейного объекта "Выезд с микрорайона "Университетский" и реконструкция части Елецкого шоссе в городе Липецке"				
Изм.	Кол.уч.	Лист	№ док.	Подпись
Разработал	Жданок			
Проверил	Виноградов			
Гл.архитектр.	Рекис			
Нормоконтр.	Виноградов			
ГИП	Чернецова			
Проект планировки			Стация	Лист
			п	3.3(3)
Схема организации улично-дорожной сети и движения транспорта М1:500			АО "ЛИПЕЦКГРАЖДАНПРОЕКТ"	
Формат А3х3				