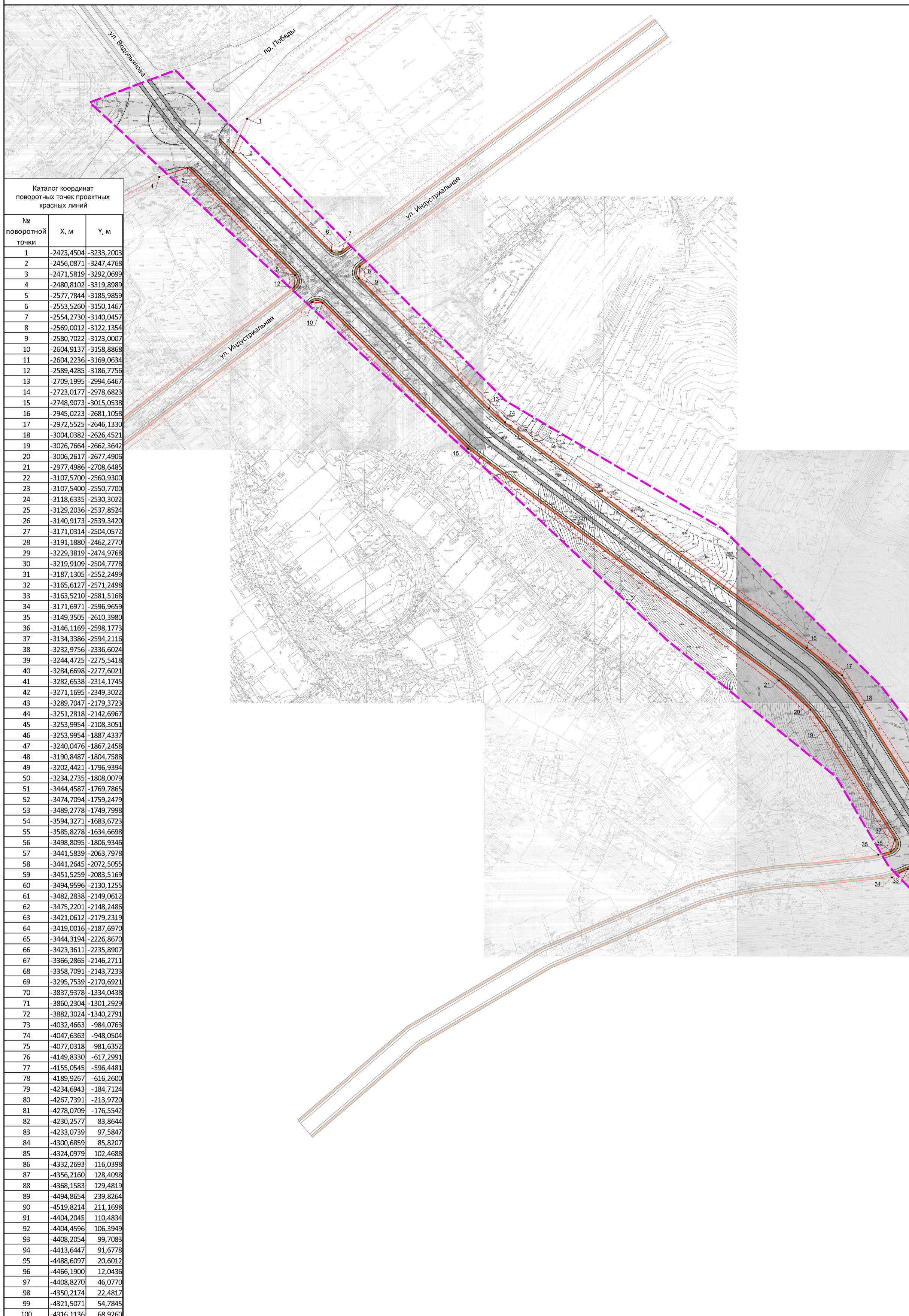
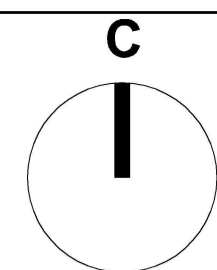


Проект планировки линейного объекта : "Продолжение улицы Водопьянова до улицы 9 мая для организации подходов к III мостовому переходу в городе Липецке"

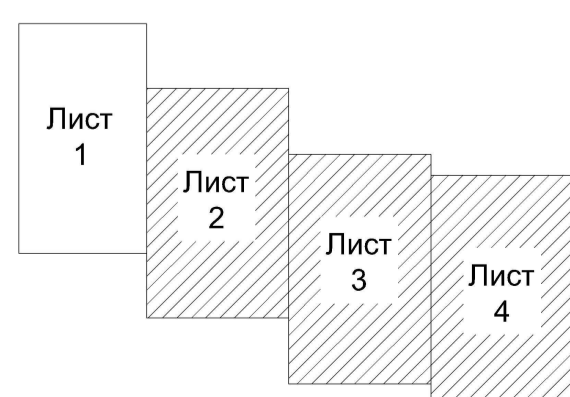
Схема 1. Разбивочный чертеж красных линий М 1:1000



Каталог координат поворотных точек проектных красных линий

№ поворотной точки	X, м	Y, м
1	-2423,4504	-3233,2003
2	-2456,0871	-3247,4768
3	-2471,5819	-3292,0699
4	-2480,8102	-3319,8989
5	-2577,7844	-3185,9859
6	-2553,5260	-3150,1467
7	-2554,2730	-3140,0457
8	-2569,0012	-3122,1354
9	-2580,7022	-3123,0007
10	-2604,9137	-3158,8868
11	-2604,2236	-3169,0634
12	-2589,4285	-3186,7756
13	-2709,1995	-2994,6467
14	-2723,0177	-2978,6823
15	-2748,9073	-3015,0538
16	-2945,0223	-2681,1058
17	-2972,5525	-2646,1330
18	-3004,0382	-2626,4521
19	-3026,7664	-2662,3642
20	-3006,2617	-2677,4906
21	-2977,4986	-2708,6485
22	-3107,5700	-2560,9300
23	-3107,5400	-2550,7700
24	-3118,6335	-2530,3022
25	-3129,2036	-2537,8524
26	-3140,9173	-2539,3420
27	-3171,0314	-2504,0572
28	-3191,1880	-2462,2770
29	-3229,3819	-2474,9768
30	-3219,9109	-2504,7778
31	-3187,1305	-2552,2499
32	-3165,6127	-2571,2498
33	-3163,5210	-2581,5168
34	-3171,6971	-2596,9659
35	-3149,3505	-2610,3980
36	-3146,1169	-2598,1773
37	-3134,3386	-2594,2116
38	-3232,9756	-2336,6024
39	-3244,4725	-2275,5418
40	-3284,6698	-2277,6021
41	-3282,6538	-2314,1745
42	-3271,1695	-2349,3022
43	-3289,7047	-2179,3723
44	-3251,2818	-2142,6967
45	-3253,9954	-2108,3051
46	-3253,9954	-1887,4337
47	-3240,0476	-1867,2458
48	-3190,8487	-1804,7588
49	-3202,4421	-1796,9394
50	-3234,2735	-1808,0079
51	-3444,4587	-1769,7865
52	-3474,7094	-1759,2479
53	-3489,2778	-1749,7998
54	-3594,3271	-1683,6723
55	-3585,8278	-1634,6698
56	-3498,8095	-1806,9346
57	-3441,5839	-2063,7978
58	-3441,2645	-2072,5055
59	-3451,5259	-2083,5169
60	-3494,9596	-2130,1255
61	-3482,2838	-2149,0612
62	-3475,2201	-2148,2486
63	-3421,0612	-2179,2319
64	-3419,0016	-2187,6970
65	-3444,3194	-2226,8670
66	-3423,3611	-2235,8907
67	-3366,2865	-2146,2711
68	-3358,7091	-2143,7233
69	-3295,7539	-2170,6921
70	-3837,9378	-1334,0438
71	-3860,2304	-1301,2929
72	-3882,3024	-1340,2791
73	-4032,4663	-984,0763
74	-4047,6363	-948,0504
75	-4077,0318	-981,6352
76	-4149,8330	-617,2991
77	-4155,0545	-596,4481
78	-4189,9267	-616,2600
79	-4234,6943	-184,7124
80	-4267,7391	-213,9720
81	-4278,0709	-176,5542
82	-4230,2577	83,8644
83	-4233,0739	97,5847
84	-4300,6859	85,8207
85	-4324,0979	102,4688
86	-4332,2693	116,0398
87	-4356,2160	128,4098
88	-4368,1583	129,4819
89	-4494,8654	239,8264
90	-4519,8214	211,1698
91	-4404,2045	110,4834
92	-4404,4596	106,3949
93	-4408,2054	99,7083
94	-4413,6447	91,6778
95	-4488,6097	20,6012
96	-4466,1900	12,0436
97	-4408,8270	46,0770
98	-4350,2174	22,4817
99	-4321,5071	54,7845
100	-4316,1136	68,9260

Схема совмещения листов



Условные обозначения

- Границы**
- граница разработки проекта
 - планируемые красные линии
 - линия регулирования жилой застройки
- Транспортная инфраструктура**
- техническая полоса
 - тротуар
 - поворотная точка проектной красной линии

