




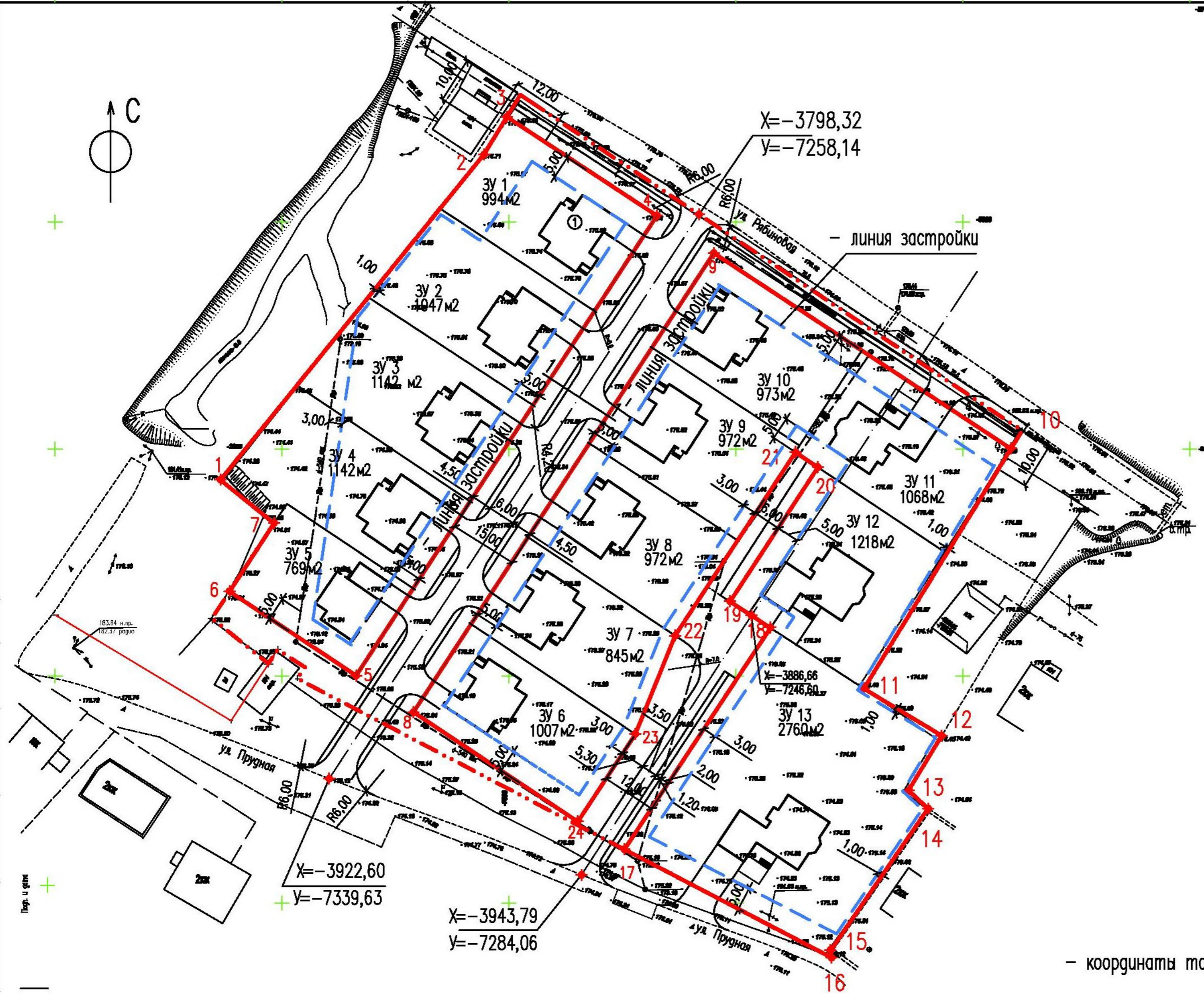
X=-3798,32
Y=-7258,14

— линия застройки

УСЛОВНЫЕ ОБОЗНАЧЕНИЯ

- - - — граница участка
- — красные линии
- - - — линия застройки
- = = = — улицы и проезды
-  — проектируемая застройка
-  — существующая застройка
-  — точки перелома красных линий
- x-11237,47
y-6893,52 — координаты точек пересечения осей дорог

— координаты точек перелома красных линий смотри в Приложении 2.



Согласовано

Инв. N подл. Подр. и дата. Взам. инв. N

						1081-ПМ		
						Планировка и проект межевания территории квартала		
						усадебной застройки по улице Рябиновая в городе Липецке		
Изм.	Кол.уч.	Лист	N док	Подр.	Дата	Стадия	Лист	Листов
						Р	1	
Исполнил	Кулаченков							
Проверил	Маркова							
Н.контр.	Пупина					Разбивочный чертеж красных линий		
						М 1:1000		
						ООО АПМ "Архмастер"		