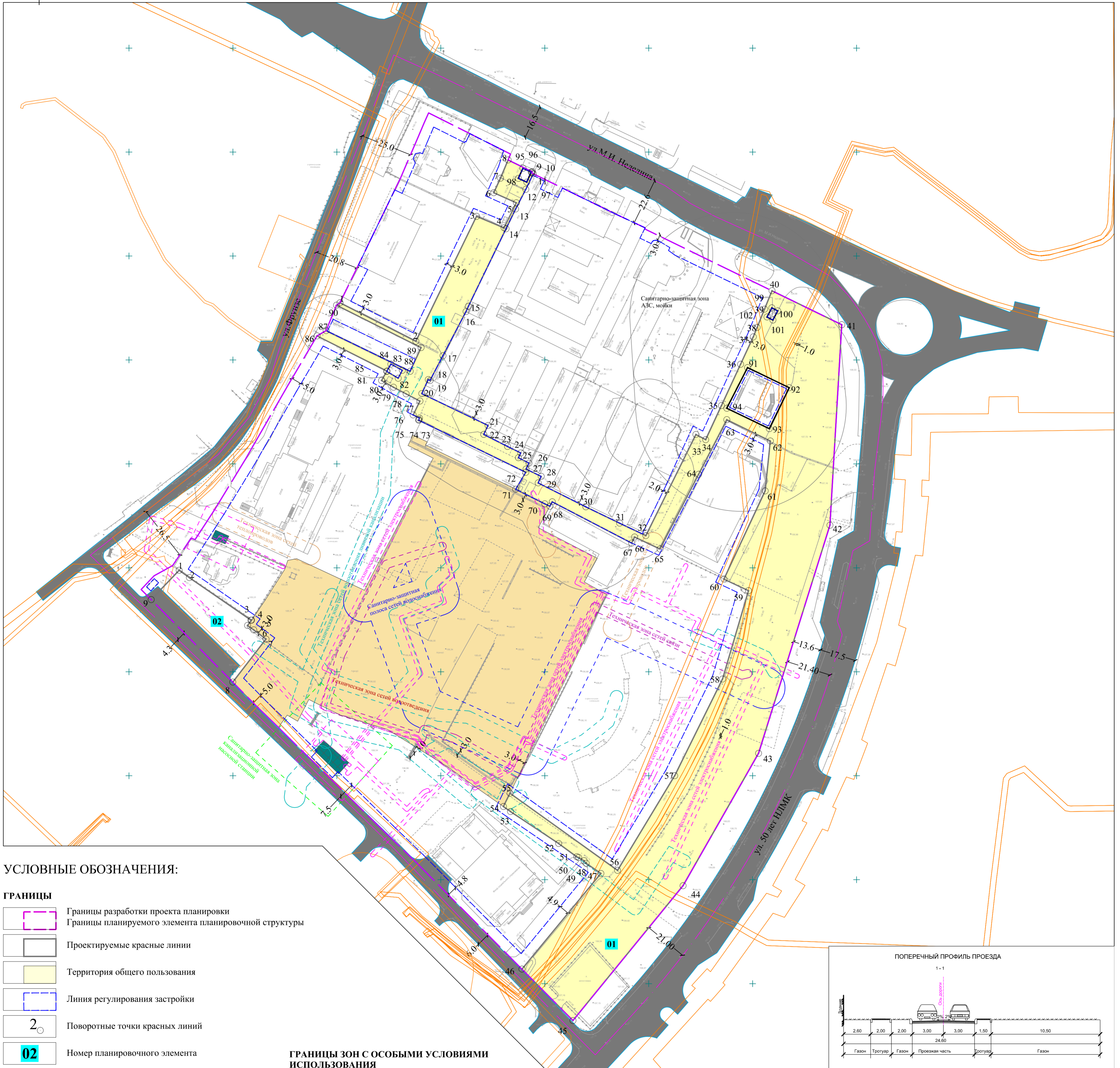
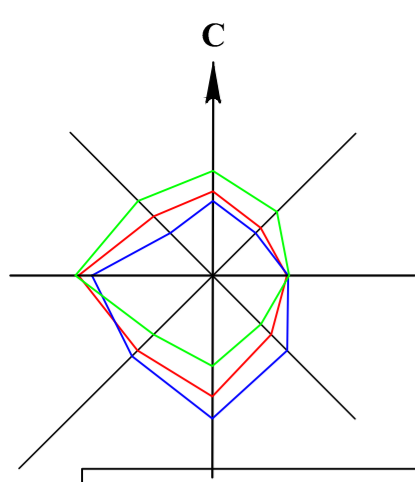


# ДОКУМЕНТАЦИЯ ПО ПЛАНИРОВКЕ ТЕРРИТОРИИ (ПРОЕКТ ПЛАНИРОВКИ И ПРОЕКТ МЕЖЕВАНИЯ) КВАРТАЛА, ОГРАНИЧЕННОГО УЛ. ФРУНЗЕ, М.И. НЕДЕЛИНА, 50 ЛЕТ НЛМК В ГОРОДЕ ЛИПЕЦКЕ

РАЗБИВОЧНЫЙ ЧЕРТЁЖ КРАСНЫХ ЛИНИЙ. М 1:1000

ЧЕРТЕЖ ГРАНИЦ ЗОН ПЛАНИРУЕМОГО РАЗМЕЩЕНИЯ ОБЪЕКТОВ КАПИТАЛЬНОГО СТРОИТЕЛЬСТВА. М 1:1000



## УСЛОВНЫЕ ОБОЗНАЧЕНИЯ:

### ГРАНИЦЫ

- Границы разработки проекта планировки
- Границы планируемого элемента планировочной структуры
- Проектируемые красные линии
- Территория общего пользования
- Линия регулирования застройки
- Поворотные точки красных линий
- Номер планировочного элемента

### ТРАНСПОРТНАЯ ИНФРАСТРУКТУРА

- Улично-дорожная сеть

### ЗДАНИЯ И СООРУЖЕНИЯ

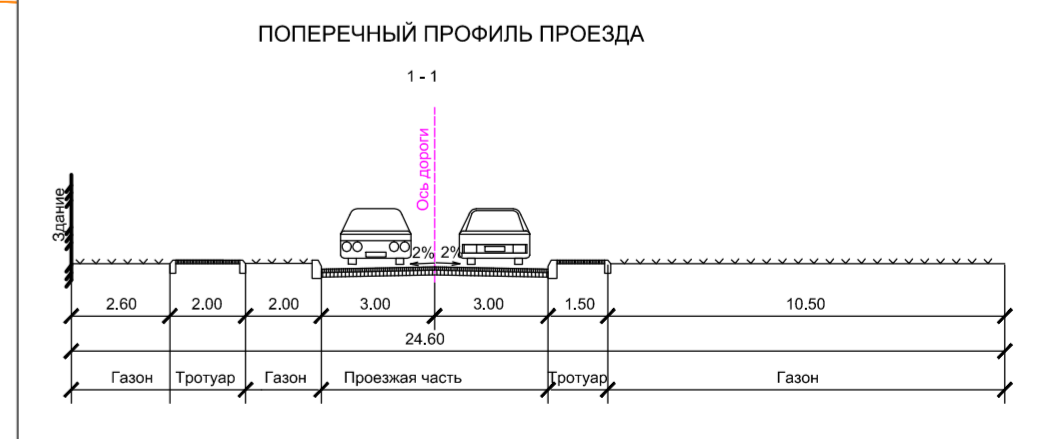
- Существующие здания

### ЗОНЫ ПЛАНИРУЕМОГО РАЗМЕЩЕНИЯ ОБЪЕКТОВ КАПИТАЛЬНОГО СТРОИТЕЛЬСТВА

- Границы зон планируемого размещения объектов жилой застройки
- Границы зон планируемого размещения объектов инженерной инфраструктуры
- Границы зон планируемого размещения объектов местного значения

### ГРАНИЦЫ ЗОН С ОСОБЫМИ УСЛОВИЯМИ ИСПОЛЬЗОВАНИЯ

- Границы зон, сведения о которых внесены в ЕГРН
- Санитарно-защитная зона АЗС, мойки
- Санитарно-защитная полоса сетей водоснабжения (планируемый)
- Охранная зона сетей водоотведения (планируемый)
- Охранная зона сетей связи (планируемый)
- Охранная зона сетей электроснабжения (планируемый)
- Охранная зона сетей теплоснабжения (планируемый)
- Санитарно-защитная зона канализационной насосной станции (планируемый)



Примечание:  
Ведомость координат поворотных точек красной линии см. в текстовой части положения о характеристиках планируемого развития территорий и о межевании территории.

| ПП 54/ПМ 61 -2019  |        |      |
|--|--------|------|
| Документация по планировке территории (проект планировки и проект межевания) квартала, ограниченного ул. Фрунзе, М.И. Неделина, 50 лет НЛМК в городе Липецке |        |      |
| Основная (утверждаемая) часть документации по планировке территории  | Стадия | Лист |
|  | ПП     | 2    |
| Разбивочный чертёж красных линий. М 1:1000<br>Чертёж границ зон планируемого размещения объектов капитального строительства. М 1:1000                        | Листов | 3    |
| ООО "Терпланпроект"  |        |      |