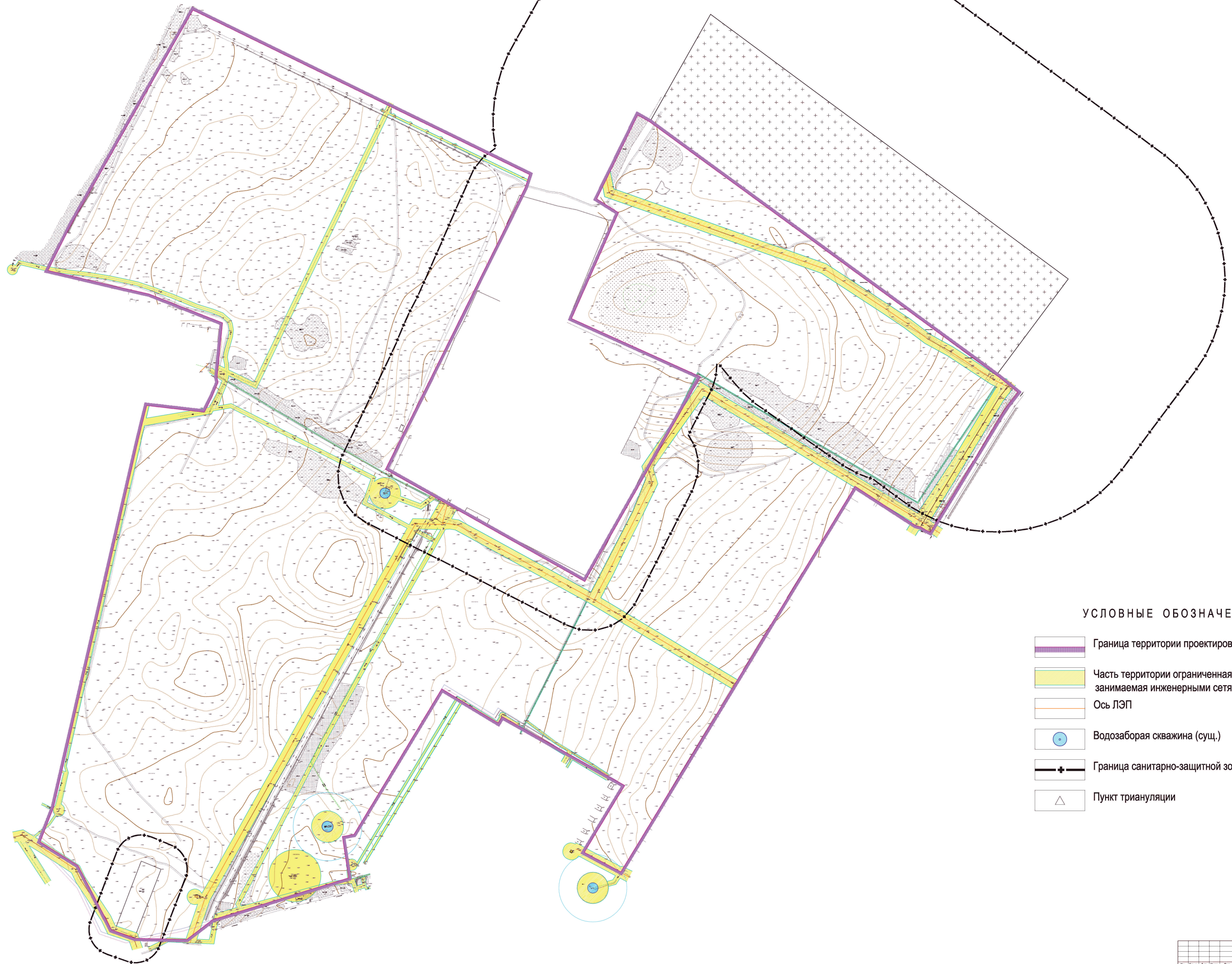



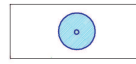




Проект планировки и проект межевания территории жилого района малоэтажной жилой застройки с земельными участками в районе улиц Ракитной, Покровской, Космонавтов (Ссёлки), Окраинной, Посадской в городе Липецке
Схема границ зон с особыми условиями использования территории



УСЛОВНЫЕ ОБОЗНАЧЕНИЯ

-  Граница территории проектирования
-  Часть территории ограниченная в пользовании, занимаемая инженерными сетями и сооружениями
-  Ось ЛЭП
-  Водозаборная скважина (сущ.)
-  Граница санитарно-защитной зоны
-  Пункт триангуляции

17 - ППТ					
Проект планировки и проект межевания территории жилого района малоэтажной жилой застройки с земельными участками в районе улиц Ракитной, Покровской, Космонавтов (Ссёлки), Окраинной, Посадской в городе Липецке					
№	Изм.	Дат.	№ изм.	Лист	Дет.
1				1	1
Проектировщик	Сидорова	Проверенный	Сидорова	Специалист	Сидорова
ЛП	Варшава	ЛП	Варшава	ЛП	Варшава
ППТ	Липецк	ППТ	Липецк	ППТ	Липецк
Схема границ зон с особыми условиями использования территории М 1:2000				Лист	2
ООО "ГЕОЭМСТРОЙ"				г. Воронеж	